



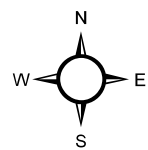


**Легенда**

-  Значајно поплавно подручје
-  Водоток
-  Државна граница
-  Насеље



0 10 20 30 40 50 km  
Размера на А3 формату: 1 : 1.500.000  
Координатни систем: Гаус Кригер 7  
Пројекција: Гаус Кригер

Коришћена топографска подлога 1 : 300.000

**ПРЕЛИМИНАРНА ПРОЦЕНА РИЗИКА ОД ПОПЛАВА  
ЗА РЕПУБЛИКУ СРБИЈУ**

**ЗНАЧАЈНА ПОПЛАВНА ПОДРУЧЈА**

**2012. година**

**ПРЕЛИМИНАРНА ПРОЦЕНА РИЗИКА ОД ПОПЛАВА ЗА РЕПУБЛИКУ СРБИЈУ  
ЗНАЧАЈНА ПОПЛАВНА ПОДРУЧЈА**

БРОЈ	ВОДОТОК	ЗНАЧАЈНО ПОПЛАВНО ПОДРУЧЈЕ
1	Дунав	од границе са Бугарском до бране ХЕ "Ђердап 2"
2		кроз Голубац и узводно до границе са Мађарском
3	Тимок	целим током
4	Бели Тимок	целим током
5	Трговишки Тимок	од састава са Сврљишким Тимоком и узводно кроз Књажевац
6	Сврљишки Тимок	од састава са Трговишким Тимоком и узводно кроз Књажевац
7		кроз Сврљиг
8	Јасеничка река	од ушћа до и кроз Милошево
9	Пек	од ушћа до и кроз Вољују
10	Млава	од ушћа до и кроз Петровац
11	Витовница	од ушћа до и кроз Аљудово
12	Нера	од ушћа узводно дуж границе са Румунијом
13	Канал Банатска Паланка – Нови Бечеј (Хс ДТД)	од ушћа до улива Тамиша
14	Караш	од ушћа до границе са Румунијом
15	Вршачки канал	целим током
16	Марковачки поток	од ушћа до бране Велико Средиште
17	Моравица (Вршац)	од ушћа до границе са Румунијом
18	Ројга	од ушћа до границе са Румунијом
19	Брзава	од ушћа до границе са Румунијом
20	Тамиш	од ушћа до уставе Опово
21		од уставе Томашевац до границе са Румунијом
22	Стари Бегеј	од ушћа до границе са Румунијом
23	Тиса	од ушћа до границе са Мађарском
24	Канал Бегеј (Хс ДТД)	од ушћа до канала Банатска Паланка - Нови Бечеј (Хс ДТД)
25	Златица	од ушћа до границе са Румунијом
26	Плазовић	од ушћа до границе са Мађарском
27	Велика Морава	целим током
28	Језава	од ушћа до пута Осипаоница - Пожаревац
29	Раља	од ушћа до и кроз Умчаре
30	Јасеница	од ушћа до и кроз Јарменовце
31	Кубршница	целим током
32	Велики Луг	од ушћа до Ђуринаца
33	Милатовица***	од ушћа до ушћа Мисаче
34	Ресава	од ушћа до манастира Манасија

БРОЈ	ВОДОТОК	ЗНАЧАЈНО ПОПЛАВНО ПОДРУЧЈЕ
35	Рача	од ушћа до Адровца
36	Лепеница (Крагујевац)	од ушћа до Драгобраће
37	Угљешница	од ушћа до и кроз Крагујевац
38	Белица	од ушћа до Белице
39	Лугомир	целим током
40	Жупањевачка***	од ушћа до и кроз Жупањевац
41	Дуленска	од ушћа до и кроз Дулене
42	Раваница	од ушћа до и кроз Ћуприју
43	Црница	од ушћа до Поповца
44	Каленићка	од ушћа до и кроз Доњи Крчин
45	Јужна Морава	целим током
46	Моравица (Алексинач)	од ушћа до бране Бован
47	Нишава	од ушћа до Димитровграда
48	Топлица (Дољевац)	од ушћа до Куршумлије
49	Пуста река (Дољевац)	од ушћа до бране Брестовац
50	Јабланица (Лесковац)	од ушћа до и кроз Лебане
51	Шуманка	од ушћа до Клајића
52	Ветерница	од ушћа до бране Барје
53	Власина	од ушћа до Бољара
54	Лужница (Бабушница)	од и кроз Љуберађу до и кроз Бабушницу
55	Трновачка река***	од ушћа до и кроз Велики Трновац
56	Биначка Морава	од састава са Моравицом (Бујановац) до Лучана
57	Моравица (Бујановац)	од састава са Биначком Моравом до Ослара
58	Пчиња	кроз Трговиште
59	Западна Морава	целим током
60	Расина	од ушћа до бране Ћелије
61	Гружа	од ушћа до бране Гружа
62	Ибар	од ушћа до Ибарске клисуре
63	Рашка	кроз Нови Пазар
64	Јошаница	кроз Нови Пазар
65	Чемерница	од ушћа до Доње Ракове
66	Дичина	од ушћа до и кроз Брђане
67	Деспотовица	од ушћа до и кроз Горњи Милановац
68	Бјелица	од ушћа до и кроз Гучу
69	Моравица (Ариље)	од ушћа до и кроз Ивањицу
70	Велики Рзав	од ушћа до ушћа Малог Рзава
71	Ђетиња	од ушћа до Севојна
72	Скрапеж	од ушћа до и кроз Калениће

БРОЈ	ВОДОТОК	ЗНАЧАЈНО ПОПЛАВНО ПОДРУЧЈЕ
73	Лужница (Пожега)***	од ушћа до Лелића
74	Сава	од ушћа до границе са Хрватском
75	Топчидерска река	од ушћа до ушћа потока Паланка
76	Баричка река***	од ушћа до и кроз Барич
77	Колубара	целим током
78	Тамнава	од ушћа до и кроз Коцељеву
79	Уб	од ушћа до пута Уб - Коцељева
80	Грачица***	од ушћа до и кроз Уб
81	Турија	од ушћа до Венчана
82	Бељаница	од ушћа до Бељине
83	Барајевска река	од ушћа до ушћа Дубоког потока
84	Баћевачка река***	од ушћа до Гунцата
85	Враничина***	од ушћа до Јабучја
86	Лукавица	од ушћа до и кроз Лазаревац
87	Љиг	од ушћа до и кроз Љиг
88	Топлица (Мионица)	од ушћа до и кроз насеље Врујци
89	Рибница (Мионица)	од ушћа до и кроз Мионицу
90	Љубостиња	од ушћа до Рађевог села
91	Босут	од ушћа до границе са Хрватском
92	Дрина	од ушћа до бране Зворник
93	Јадар	од ушћа до и кроз Осечину
94	Ликодра	кроз Крупањ
95	Љубовића	од ушћа до и кроз Љубовију
96	Пилица	од ушћа до и кроз Бајину Башту
97	Лим	од ушћа Увца до бране Потпећ
98		кроз Пријеполје и узводно до и кроз Бродарево
99	Грабовица	кроз Сјеницу

\*\*\* водоток 2. реда